






LEGENDA

stanje	zasnova	
		MEJE
		MEJA OBMOČJA SD OPPN
		PARCELNA MEJA
		GRADBENA PARCELA
		MOŽNOST SMERI PREMIKANJA IN ZDRUŽEVANJA GRADBENIH PARCEL
		OZNAKA GRADBENIH PARCEL
		GRAJENA STRUKTURA
		OBJEKTI
		GRADBENA MEJA
		KOTA PLATOJA
		PROMET
		CESTA S PLOČNIKOM
		OBRAČALIŠČE
		UVOZ/DOVOZ (okvirna lokacija)
		PRESTAVITEV UVOZA
		MOŽNOST IZVEDBE UVOZA V FAZI ŠIRITVE
		ZELENE POVRŠINE
		ZELENICA, OBVODNA ZASADITEV
		DREVORED
		VODNE POVRŠINE
		VODOTOK (5m priobalni pas)
		MOŽNA LOKACIJA ZADRŽEVALNIKA
		VAROVALNI PASOVI
		VARNOSTNI PAS VISOKOTLAČNEGA PLINOVODA (2x5m)
		VAROVALNI PAS VISOKOTLAČNEGA PLINOVODA (2x65m)

ZAZIDALNA SITUACIJA

M 1:1000

NEPOOBLAŠČENO KOPIRANJE IN RAZMNOŽEVANJE NI DOVOLJENO	
NAZIV NAČRTA:	Spremembe in dopolnitve OBČINSKEGA PODROBNEGA PROSTORSKEGA NAČRTA POSLOVNE CONE ARNOVSKI GOZD II
FAZA IZDELAVE:	OSNUTEK
NAROČNIK:	OBČINA ŽALEC, Ulica Savinjske čete 5, 3310 Žalec
IZDELOVALEC:	 IUP d.o.o. , Inštitut za urejanje prostora Ulica XIV. Divizije 14, 3000 Celje Tel: 03 42 74 230
ODGOVORNA VODJA IZDELAVE OPPN:	ALEKSANDRA GERŠAK PODBREZNIK univ.dipl.inž.arh., MA ZAPS 0113A 
SODELAVCI:	KLAUDIJA PEPERKO mag.inž.kraj.arh. 
IDENTIFIKACIJSKA ŠTEVILKA AKTA: 5664 ŠT.PROJEKTA: 3/24 MERILO: 1:1000 DATUM: JULIJ 2025 LIST ŠTEVILKA: 4.0	